



COMUNE DI SESTO FIORENTINO

VARIANTE AL II REGOLAMENTO URBANISTICO DEL COMUNE DI SESTO FIORENTINO FINALIZZATA ALL'AGGIORNAMENTO DELLE CONDIZIONI IDRAULICHE E A MODIFICHE PUNTUALI DEGLI AMBITI DI TRASFORMAZIONE
STUDIO IDROLOGICO - IDRAULICO



Carta 1/B - Carta dei bacini e relative immissioni - approfondimento area Osmannoro
scala 1:10.000

GRUPPO DI LAVORO





Dott. Ing. Simone Galardini

Dott. Ing. Chiara Chiostrini

Dott. Ing. Federico Orlandini

Codice 08690	Emesso Galardini	D.R.E.A.M. Italia Via Garibaldi, 3 Pratovecchio Stia (Ar) - Tel. 0575 52.95.14 Via Enrico Bindi n.14, Pistoia - Tel 0573 36.59.67	 AZIENDA CON SISTEMA DI GESTIONE QUALITÀ CERTIFICATO DA DNV ISO 9001
Rev. 00	Controllato Chiostrini	http://www.dream-italia.it	
Data Giugno 2019	Approvato D.T. Miozzo		

Legenda

-  Reticolo Idrografico
-  Area comunale Sesto Fiorentino
-  Punti di immissione Idrologici
-  Bacini Idrografici

